












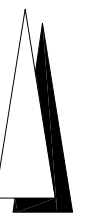


Städtebauliche Analyse

-  Stadtbaugebiet Döbeln I
"Gründerzeitgebiet Süd"
Fläche ca. 29,3 ha
- Gebäudebestand**
 -  Hauptgebäude
 -  Nebengebäude
- Freiflächen**
 -  Grün- und Freiflächen/Gärten
(mit anteilig versiegelter Erschließungsfläche)
 -  größere versiegelte Flächen
 -  Brachflächen
 -  Gewässerverlauf
 -  stadtbildprägende Bäume
- Erschließung**
 -  Straßen- und Platzraum
 -  Gehweg
 -  Bahngelände
 -  Parken/Parkhaus
 -  Haltestelle

Stadt Döbeln

SEKO -
Städtebauliches
Entwicklungskonzept



AUSZUG DIGITALE GRUNDKARTE DÖBELN,
ERHALTEN IM SEPTEMBER 2008, ORIGINALMASSSTAB 1 : 1000,
QUELLE: STADTPLANUNGSAMT DÖBELN

ORIGINALMASSSTAB 1 : 1.000
0 20 40 60 80 120 160 m

| | |
|---------|--------------------------|
| 79325 | 15.02.2012 Menzel/Gillis |
| 1. Änd. | |
| 2. Änd. | |

die STEG
STADTENTWICKLUNG GMBH, NL DRESDEN
BODENBACHER STR. 97, 01277 DRESDEN
www.steg.de, E-Mail: steg-dresden@steg.de